




Vyřizuje: Dundáček Petr

E-mail: 

OPTIMA, spol. s r.o.  
  
Žižkova  
56601 Vysoké Mýto

Naše značka: E12870/21

V Praze dne: 11.3.2021

**Vyjádření a stanovení podmínek pro udělení souhlasu s umístěním stavby v ochranném pásmu sítě technické infrastruktury ( TI ) společnosti T-Mobile Czech Republic a.s.**

Vydané podle § 101 ZÁKONA Č. 127/2005 Sb., o elektronických komunikacích a o změně některých souvisejících zákonů ( zákon o elektronických komunikacích – dále jen ZEK ), ve znění pozdějších předpisů a §161 zákona č. 183/2006 Sb., o územním plánování a stavebním řádu ( stavební zákon) či dle dalších příslušných právních předpisů

**Věc: REALIZACE POLNÍ CESTY C 55 V k.ú. VAMBERK**

Stupeň: Stavební řízení

Na základě předložených projektových podkladů dáváme **souhlasné stanovisko k vydání Územního souhlasu / rozhodnutí (Stavebního povolení) a následně souhlas s realizací stavby.**

Dle předložených dokladů nedojde ke kolizi s technickou infrastrukturou společnosti **T-Mobile Czech Republic a.s.**

Toto stanovisko má platnost 1 rok.

Vydané stanovisko nelze prodloužit. Po uplynutí platnosti zadejte žádost o nové stanovisko.

**T-Mobile**  
T-Mobile Czech Republic a.s.  
Tomášova 2144/1  
148 00 Praha 4  
IČ 649 49 681, DIČ CZ64949681



.....  
Ochrana sítí  
Technologický úsek

**V případě doplňujících dotazů vždy uvádějte v „Předmětu“ e-mailu číslo jednací.**





Příloha č. 1



## Rekapitulace žádosti o vyjádření k existenci sítě elektronických komunikací

Číslo žádosti: **E12870/21**  
Název stavby / akce: **REALIZACE POLNÍ CESTY C 55 V k.ú. VAMBERK**  
Datum podání žádosti: **11.3.2021**  
Důvod žádosti: **Stavební řízení**  
Popis jiného důvodu žádosti:  
Poznámka:

### Žadatel

Firma / organizace: **OPTIMA, spol. s r.o.**  
IČ: **15030709**  
DIČ:   
Kontaktní osoba:  
Adresa: **Zižkova**  
Město / obec: **Vysoké Mýto**  
PSČ: **56601**  
Stát:  
E-mail:   
Telefonní číslo:

### Stavebník

Firma / organizace: **Státní pozemkový úřad**  
Kontaktní osoba:   
Adresa: **Husinecká 1024/11a**  
Město / obec: **Praha**  
PSČ: **13000**  
Stát:  
E-mail:   
Telefonní číslo:

### Stavba

Výška nad terénem (metry): **0 m**  
Projektant:  
Druh stavby: **Dopravní infrastruktura - komunikace, chodníky, cyklostezky apod**  
Hodnota projektu: **0 mil. Kč**  
Měsíc zahájení stavby: **0**  
Měsíc ukončení stavby: **0**

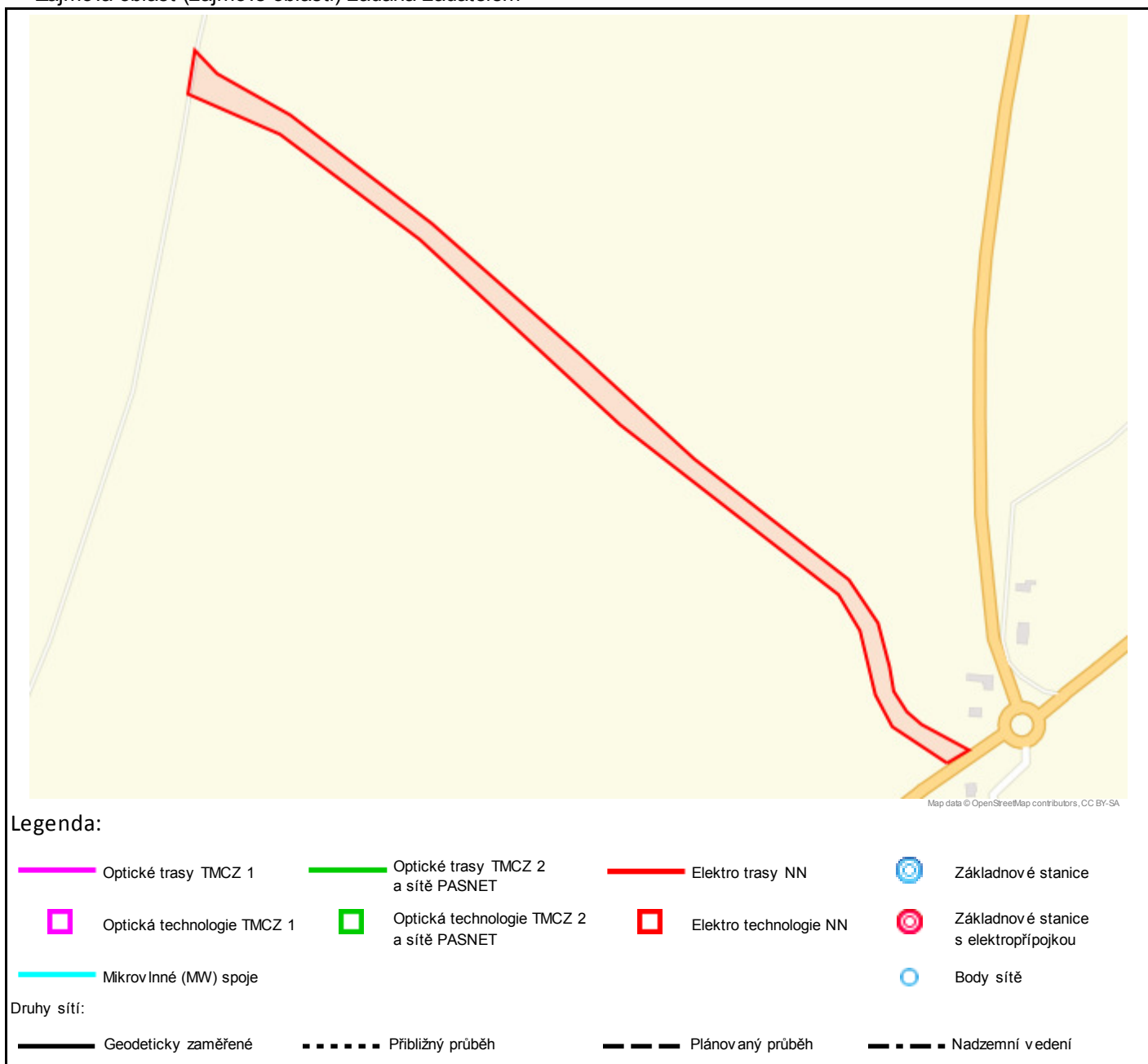
### Odeslání stanoviska

E-mail: 

Příloha č. 2

## Situační plán

Zájmová oblast (zájmové oblasti) zadaná žadatelem



Geometrie zájmové oblasti (zájmových oblastí) žádosti ve formátu WKT a souřadnicovém systému S-JTSK. Zkopírováním textu lze geometrii zobrazit v jakémkoli softwaru podporujícím formát WKT.

POLYGON((-610197.403227117 -1055851.69601485,-610247.858108737 -1055809.44931511,-610261.083860468 -1055776.00862984,-610269.193424549 -1055710.80532934,-610286.523099451 -1055672.66888274,-610484.490403651 -1055479.86095738,-610662.816502712 -1055273.86180307,-610789.845632085 -1055154.08895543,-610876.83581741 -1055103.87729462,-610865.096151435 -1055061.31558109,-610845.598275392 -1055086.99195303,-610777.414359304 -1055136.24099723,-610648.864503275 -1055259.64888754,-610517.324316643 -1055404.56434919,-610414.723485728 -1055521.97093208,-610274.562871776 -1055658.99993538,-610250.421001007 -1055705.21680314,-610243.857768062 -1055749.84219122,-610242.400245894 -1055774.64475489,-610231.704217497 -1055796.25145598,-610218.628226336 -1055810.42616036,-610174.219695353 -1055841.21319087,-610197.403227117 -1055851.69601485))